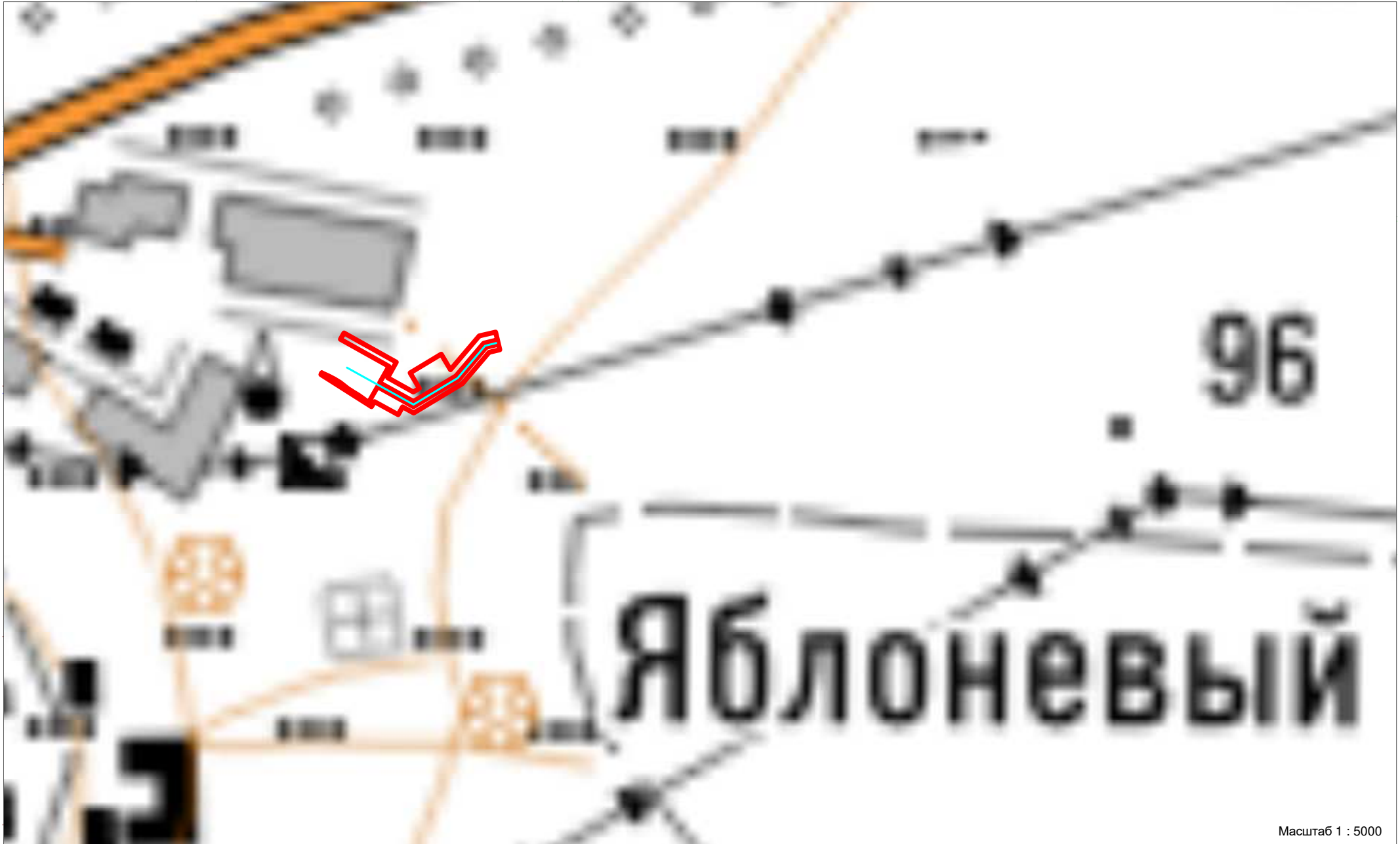


СХЕМА ГРАНИЦ ПУБЛИЧНОГО СЕРВИТУТА



Масштаб 1 : 5000

Условные обозначения:









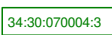
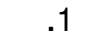


- | | |
|---|--|
|  - проектное местоположение инженерного сооружения; |  - установленные границы административно-территориальных образований; |
|  - границы и номер существующих земельных участков, учтенных в Едином государственном реестре недвижимости; |  - характерная точка и номер проектных границ публичного сервитута; |
|  - проектные границы публичного сервитута; |  - границы и номер кадастровых кварталов; |

СХЕМА ГРАНИЦ ПУБЛИЧНОГО СЕРВИТУТА



Условные обозначения:

- | | | | |
|---|--|---|--|
|  | - проектное местоположение инженерного сооружения; |  | - установленные границы административно-территориальных образований; |
|  | - границы и номер существующих земельных участков, учтенных в Едином государственном реестре недвижимости; |  | - характерная точка и номер проектных границ публичного сервитута; |
|  | - проектные границы публичного сервитута; |  | - границы и номер кадастровых кварталов; |